

УТВЕРЖДАЮ  
Директор  
МБОУ Краснодесантская СОШ

С.Н.Щербак  
"17" марта 2012 г.



АКТ ОБСЛЕДОВАНИЯ  
объекта социальной инфраструктуры  
К ПАСПОРТУ ДОСТУПНОСТИ ОСИ

1. Общие сведения об объекте

- 1.1. Наименование (вид) объекта школа  
1.2. Адрес объекта 346844, Ростовская область, Неклиновский район, х. Красный Десант, ул. Октябрьская, 2  
1.3. Сведения о размещении объекта:  
- отдельно стоящее здание 2 этажей, 2428,2 кв. м  
- наличие прилегающего земельного участка (да, нет), 25963 кв. м  
1.4. Год постройки здания 1966 г., последнего капитального ремонта 2012г.  
1.5. Дата предстоящих плановых ремонтных работ: текущего \_\_\_\_\_, капитального \_\_\_\_\_  
1.6. Название организации (учреждения) (полное юридическое наименование - согласно Уставу, краткое наименование) Муниципальное бюджетное общеобразовательное учреждение Краснодесантская средняя общеобразовательная школа, МБОУ Краснодесантская СОШ  
1.7. Юридический адрес организации (учреждения) 346844, Ростовская область, Неклиновский район, х. Красный Десант, ул. Октябрьская, 2

2. Характеристика деятельности организации на объекте

Дополнительная информация \_\_\_\_\_

3. Состояние доступности объекта

- 3.1. Путь следования к объекту пассажирским транспортом (описать маршрут движения с использованием пассажирского транспорта) автобус г. Таганрог – с. Комаровка – х. Красный Десант, наличие адаптированного пассажирского транспорта к объекту нет  
3.2. Путь к объекту от ближайшей остановки пассажирского транспорта:  
3.2.1. Расстояние до объекта от остановки транспорта 50 м  
3.2.2. Время движения (пешком) 1 мин.  
3.2.3. Наличие выделенного от проезжей части пешеходного пути (да, нет) да  
3.2.4. Перекрестки: нерегулируемые;  
3.2.5. Информация на пути следования к объекту: нет;  
3.2.6. Перепады высоты на пути: нет

Их обустройство для инвалидов на коляске: нет

- 3.3. Организация доступности объекта для инвалидов - форма обслуживания:

N п/п	Категория инвалидов (вид нарушения)	Вариант организации доступности объекта (формы обслуживания) <*>
1	Все категории инвалидов и МГН в том числе инвалиды:	
2	передвигающиеся на креслах-колясках	ДУ
3	с нарушениями опорно-двигательного аппарата	Б
4	с нарушениями зрения	ВНД
5	с нарушениями слуха	ВНД
6	с нарушениями умственного развития	А

<\*> Указывается один из вариантов: "А", "Б", "ДУ", "ВНД".

#### 3.4. Состояние доступности основных структурно-функциональных зон:

N п/п	Основные структурно-функциональные зоны	Состояние доступности, в том числе для основных категорий инвалидов <*>	Приложение	
			N на плане	N фото
1	Территория, прилегающая к зданию (участок)	ДП-В		
2	Вход (входы) в здание	ДП-И (К, О, У)		
3	Путь (пути) движения внутри здания (в т.ч. пути эвакуации)	ДП-И (К, О, У)		
4	Зона целевого назначения здания (целевого посещения объекта)	ДП-И (К, О, У)		
5	Санитарно-гигиенические помещения	ДП-И (К, О, У)		
6	Система информации и связи (на всех зонах)	ДП-И (К, О, У)		
7	Пути движения к объекту (от остановки транспорта)	ДП-В		

<\*> Указывается: ДП-В - доступно полностью всем; ДП-И (К, О, С, Г, У) - доступно полностью избирательно (указать категории инвалидов); ДЧ-В - доступно частично всем; ДЧ-И (К, О, С, Г, У) - доступно частично избирательно (указать категории инвалидов); ДУ - доступно условно, ВНД - недоступно.

#### 3.5. ИТОГОВОЕ ЗАКЛЮЧЕНИЕ о состоянии доступности ОСИ: \_\_\_\_\_

#### 4. Управленческое решение (проект)

##### 4.1. Рекомендации по адаптации основных структурных элементов объекта:

N п/п	Основные структурно-функциональные зоны объекта	Рекомендации по адаптации объекта (вид работы) <*>
1	Территория, прилегающая к зданию (участок)	не нуждается
2	Вход (входы) в здание	не нуждается

3	Путь (пути) движения внутри здания (в т.ч. пути эвакуации)	индивидуальное решение с ТСП
4	Зона целевого назначения здания (целевого посещения объекта)	индивидуальное решение с ТСП
5	Санитарно-гигиенические помещения	индивидуальное решение с ТСП
6	Система информации на объекте (на всех зонах)	индивидуальное решение с ТСП
7	Пути движения к объекту (от остановки транспорта)	не нуждается
8	Все зоны и участки	не нуждается

<\*> Указывается один из вариантов (видов работ): не нуждается; ремонт (текущий, капитальный); индивидуальное решение с ТСП; технические решения невозможны - организация альтернативной формы обслуживания.

4.2. Период проведения работ \_\_\_\_\_  
в рамках исполнения \_\_\_\_\_

(указывается наименование документа: программы, плана)

4.3. Ожидаемый результат (по состоянию доступности) после выполнения работ по адаптации \_\_\_\_\_

Оценка результата исполнения программы, плана (по состоянию доступности) \_\_\_\_

4.4. Для принятия решения требуется, не требуется (нужное подчеркнуть):

4.4.1. Согласование на Комиссии \_\_\_\_\_  
(наименование Комиссии по координации деятельности в сфере обеспечения доступной среды жизнедеятельности для инвалидов и других МГН)

4.4.2. Согласование работ с надзорными органами (в сфере проектирования и строительства, архитектуры, охраны памятников, другое - указать) \_\_\_\_\_

4.4.3. Техническая экспертиза; разработка проектно-сметной документации \_\_\_\_\_

4.4.4. Согласование с вышестоящей организацией (собственником объекта) \_\_\_\_\_

4.4.5. Согласование с общественными организациями инвалидов \_\_\_\_\_

4.4.6. Другое \_\_\_\_\_

Имеется заключение уполномоченной организации о состоянии доступности объекта (наименование документа и выдавшей его организации, дата), прилагается \_\_\_\_\_

4.7. Информация размещена (обновлена) на Карте доступности субъекта Российской Федерации \_\_\_\_\_

Дата 20.12.2019 г.

Сайт государственной программы российской федерации «доступная среда»

<http://zhit-vmeste.ru/>

(наименование сайта, портала)

## 5. Особые отметки

### ПРИЛОЖЕНИЯ:

Результаты обследования:

1. Территории, прилегающей к объекту


на \_\_\_\_\_ л.


2. Входа (входов) в здание на \_\_\_\_\_ л.  
3. Путей движения в здании на \_\_\_\_\_ л.  
4. Зоны целевого назначения объекта на \_\_\_\_\_ л.  
5. Санитарно-гигиенических помещений на \_\_\_\_\_ л.  
6. Системы информации (и связи) на объекте на \_\_\_\_\_ л.


Результаты фотофиксации на объекте \_\_\_\_\_ на \_\_\_\_\_ л.  
Позэтажные планы, паспорт БТИ \_\_\_\_\_ на \_\_\_\_\_ л.  
Другое (в том числе дополнительная информация о путях движения к объекту)


---

---


Руководитель  
рабочей группы Директор Щербак С.Н.   
(Должность, Ф.И.О.) (Подпись)

Члены рабочей группы:  
Зам.директора по УВР Васалатий Т.А.   
(Должность, Ф.И.О.) (Подпись)

Завхоз Захаров В.М.   
(Должность, Ф.И.О.) (Подпись)

Председатель профсоюзного комитета Милотина И.А.   
(Должность, Ф.И.О.) (Подпись)

В том числе:

представители общественных  
организаций инвалидов  
Председатель НРО РОО ВОИ Тихоненко В.П.   
(Должность, Ф.И.О.) (Подпись)

\_\_\_\_\_  
(Должность, Ф.И.О.) (Подпись)

представители организации,  
расположенной на объекте

\_\_\_\_\_  
(Должность, Ф.И.О.) (Подпись)

\_\_\_\_\_  
(Должность, Ф.И.О.) (Подпись)

Управленческое решение согласовано " \_\_ " \_\_\_\_\_ 20\_\_ г. (протокол N \_\_ )  
Комиссией (название) \_\_\_\_\_

---